


liittymä tontille
muutettava
rajat
nakaavoituksessa

Uudet katualueen rajat
arkentuvat asemakaavoituksessa

Aukio (vaihtelee)	9.10
Jalkakäytävä	3.00
Erotteluaita	0.28
Pyörätie	3.00
Odotusilla (sis. kaide)	5.00
Raitiotie	6.20
Odotusilla (sis. kaide)	5.00
JKPP (sis. pp-pys.)	6.00
Erutusalue	1.00

Jalkakäytävä	2.20
Erotteluaita	0.28
Pyörätie	2.50
Erutusalue	1.00
Ajokaista	4.50
Erutusalue	7.00
Raitiotie	4.25
Erutusalue	4.00
Ajokaista	1.00
Erutusalue	3.50
JKPP	

Viitteellinen esitys pysäköintialueesta.
Ensivaiheessa pysäköintipaikkoja.
Myöhemmässä vaiheessa alueelle
suunnitellaan täydennysrakentamista.

 Risteysruudutus (keltainen)
korostetaan autoilijoiden väistämis-
velvollisuutta




Tässä suunnitelmassa on käytetty ETRS-GK24/N2000 taso- ja korkeuskoordinaatistoa.

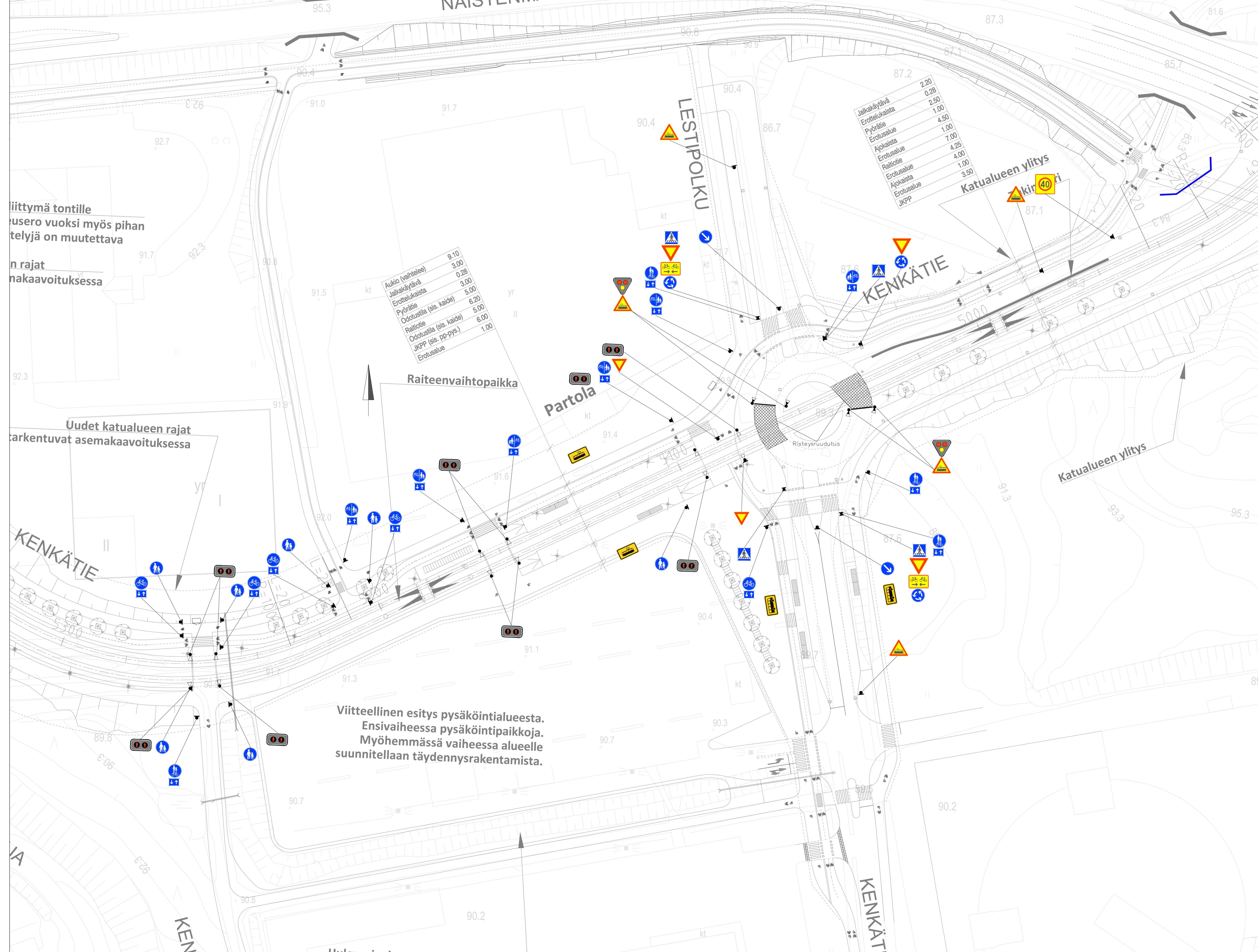
 PIRKKALAN KUNTA

KENKÄTIE
VÄLI: PLV 4900-5300
PARTOLA

LIIKENNEVALOJEN ASEMAPIIRUSTUS 1:500

Ylan käsittely:	
Pvm.	17.2.2023
Piir.n:o	2171.59

			Suunnittelija Tarkastaja (konsultti) Tarkastaja (tilaaja)	J. Kämäräinen J. Laaksonen V-M. Tuominen, A. Reinikka
---	---	---	---	---



liittymä tontille
 useuro vuoksi myös pihan
 telyjä on muutettava

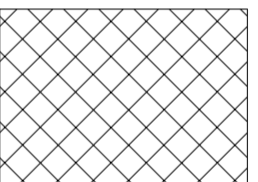
n rajat
 nakaavoituksessa

Aukio (vaihtelee)	9.10
Jalkakäytävä	3.00
Erottelukaista	0.28
Pyörätie	3.00
Odotusilla (sis. kaide)	5.00
Raitiotie	6.20
Odotusilla (sis. kaide)	5.00
JKPP (sis. pp-pys.)	6.00
Erutusalue	1.00


Jalkakäytävä	2.20
Erottelukaista	0.28
Pyörätie	2.50
Erutusalue	1.00
Ajokaista	4.50
Erutusalue	7.00
Raitiotie	4.25
Erutusalue	4.00
Ajokaista	1.00
Erutusalue	3.50
JKPP	

Uudet katualueen rajat
 tarkentuvat asemakaavoituksessa

Viitteellinen esitys pysäköintialueesta.
 Ensivaiheessa pysäköintipaikkoja.
 Myöhemmässä vaiheessa alueelle
 suunnitellaan täydennysrakentamista.

 Risteysruudutus (keltainen)
 korostetaan autoilijoiden väistämis-
 velvollisuutta




Tässä suunnitelmassa on käytetty ETRS-GK24/N2000 taso- ja korkeuskoordinaatistoa.

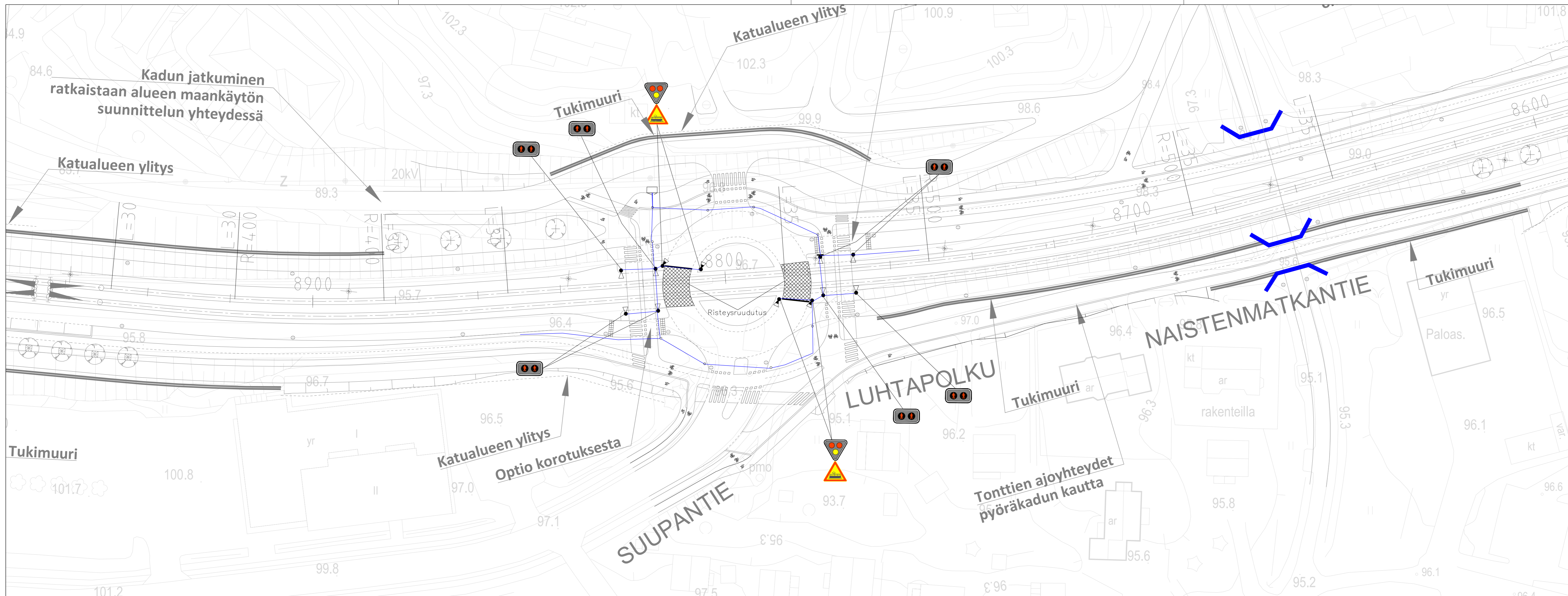
 PIRKKALAN KUNTA


KENKÄTIE
 VÄLI: PLV 4900-5300
 PARTOLA

LIIKENTEENOHJAUSSUUNNITELMA 1:500

Ylan käsittely:	
Pvm.	17.2.2023
Piir.n:o	2171.60

			Suunnittelija	J. Kämäräinen
			Tarkastaja (konsultti)	J. Laaksonen
			Tarkastaja (tilaaja)	V-M. Tuominen, A. Reinikka



 Risteysruudutus (keltainen)
korostetaan autoilijoiden väistämis-
velvollisuutta

Tässä suunnitelmassa on käytetty ETRS-GK24/N2000 taso- ja korkeuskoordinaatistoa.



NAISTENMATKANTIE

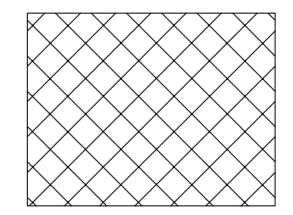
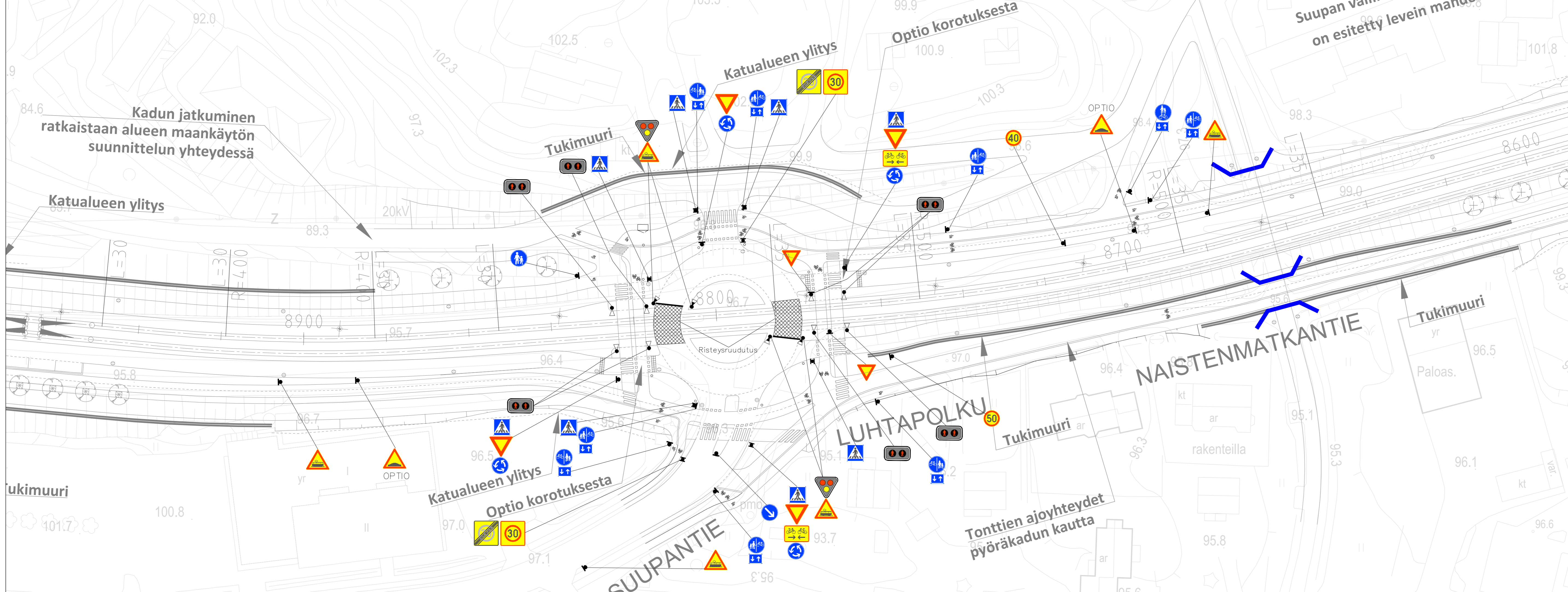
VÄLI: PLV 8600-9040
NAISTENMATKA

LIIKENNEVALOJEN ASEMPIIRUSTUS 1:500

Ylan käsittely:	
Pvm.	17.2.2023
Piir.n:o	2171.61



Suunnittelija	J. Kämäräinen
Tarkastaja (konsultti)	J. Laaksonen
Tarkastaja (tilaaja)	V-M. Tuominen, A. Reinikka



Risteysruudutus (keltainen) korostetaan autoilijoiden väistämisvelvollisuutta

Tässä suunnitelmassa on käytetty ETRS-GK24/N2000 taso- ja korkeuskoordinaatistoa.



NAISTENMATKANTIE

VÄLI: PLV 8600-9040
NAISTENMATKA

LIIKENTEENOHJAUSSUUNNITELMA 1:500

Ylan käsittely:

Pvm. 17.2.2023

Piir.n:o 2171.62



Suunnittelija J. Kämäräinen
Tarkastaja (konsultti) J. Laaksonen
Tarkastaja (tilaaja) V-M. Tuominen, A. Reinikka